STACJE: KASZUBSKIEJ N(M)OCNEJ DROGI KRZYŻOWEJ

- Kaplica leśna - Piaśnica
- STACJA I. Pan Jezus na śmierć skazany.
- STACJA II. Jezus bierze krzyż na Swoje ramiona
- STACJA III. Jezus pierwszy raz upada pod krzyżem
- STACJA IV. Pan Jezus spotyka swoją Matkę
- STACJA V. Szymon Cyrenejczyk pomaga nieść krzyż Jezusowi.
- STACJA VI. Weronika ociera twarz Jezusowi
- STACJA VII. Pan Jezus upada pod ciężarem krzyża po raz drugi.
- STACJA VIII. Pan Jezus spotyka płaczące niewiasty.
- STACJA IX. Pan Jezus upada pod krzyżem po raz trzeci.
- STACJA X. Pan Jezus z szat obnażony.
- STACJA XI. Pan Jezus przybity do krzyża.
- STACJA XII. Śmierć Pana Jezusa na krzyżu.
- STACJA XIII. Pan Jezus zdjęty z krzyża.
- STACJA XIV. Pan Jezus do grobu złożony.

Kaszubska N(M)ocna Droga Krzyżowa

Kaszubska N(M)ocna Droga Krzyżowa

Vera Virtu

Salezjanie Kniewo

Salezjańska Fundacja Zwiastowanie

tel. 663 330 516
(Krzysztof Sioma - Przedstawiciel Vera Virtu)

tel. 501 762 388
(Ks. Marek Barański SDB)

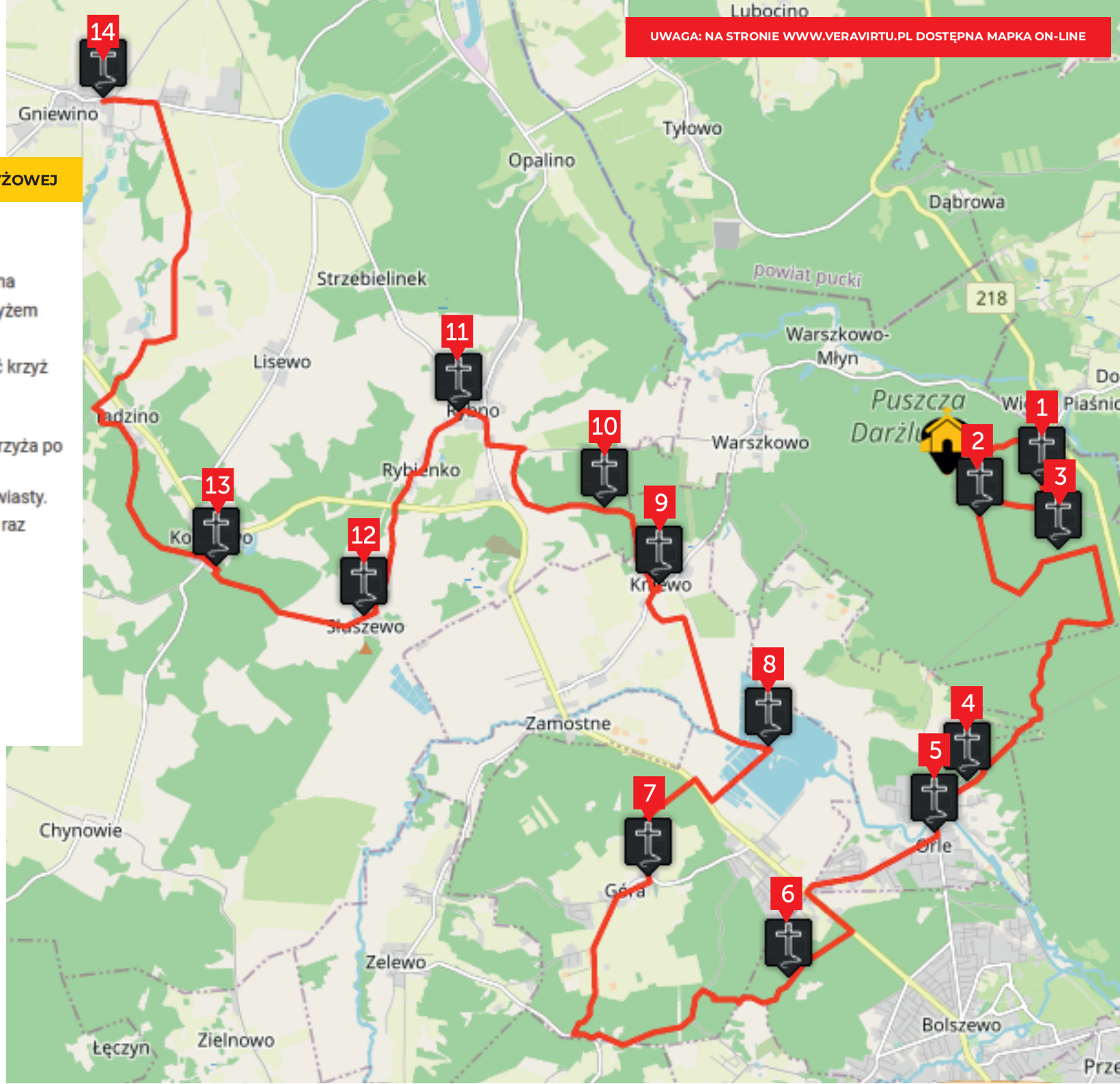

OPIS PRZEBIEGU TRASY KASZUBSKIEJ N(M)OCNEJ DROGI KRZYŻOWEJ

N(M)ocna Droga Krzyżowa rozpoczyna się od Kaplicy Leśnej Sanktuarium wPiaśnicy:

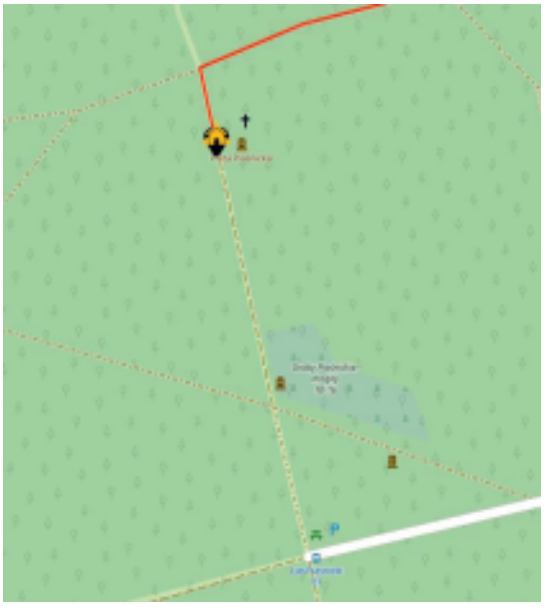

Kieruj się wkierunku północnym – poruszaj się wkierunku przeciwnym niż parking. Po ok. 20m skręć wprawo zgodnie z oznaczeniami i podążaj dalej leśnym traktem wg oznaczeń odblaskowych. Po ok. 1 km skręć wprawo – podążaj prosto. Po kolejnym 1 km po lewej oraz prawej stronie zlokalizujesz pomniki grobóww Piaśnicy nr 1 oraz nr 2 – STACJA I (odległość 2 km od początku Drogi Krzyżowej).

Stacja I – Groby 1 oraz 2 wLasach Piaśnickich

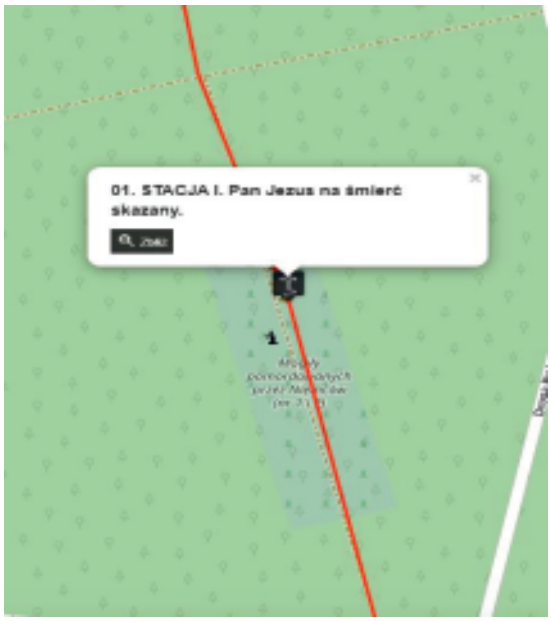

Następna stacja Drogi Krzyżowej za ok. 1 km. Podążaj dalej drogą wzdłuż grobów1 oraz 2 prosto. Po dojściu do drogi asfaltowej skręć wprawo zgodnie z oznaczeniami. Bądź ostrożny oraz bądź widoczny na drodze publicznej. Po ok. 800 m skręć wlewo zgodnie z oznaczeniami wkierunku symbolicznego grobu bł. Alicji Kotowskiej . Po kolejnych 200m po **prawej** stronie znajduje się

grób bł. Alicji Kotowskiej – Stacja II.

Stacja II – Symboliczny grób bł. Alicji Kotowskiej (odległość od początku Drogi Krzyżowej ok. 3 km)

Następna stacja Drogi Krzyżowej za ok. 2 km. Podążaj dalej drogą leśną zgodnie z oznaczeniami. Po ok. 1 km skręcasz w lewo (droga leśna udostępniona do ruchu publicznego – zachowaj ostrożność). Po ok. 100 m skręcasz w lewo po kolejnych 200 m skręć w prawo zgodnie z oznaczeniami. Następnie podążaj prosto. Dochodzisz do Stacji III Drogi Krzyżowej – symboliczny grób pomordowanych księży w1939 zlokalizowany po lewej stronie trasy.

Stacja III- Symboliczny grób pomordowanych księży (odległość od początku drogi krzyżowej ok. 5 km)

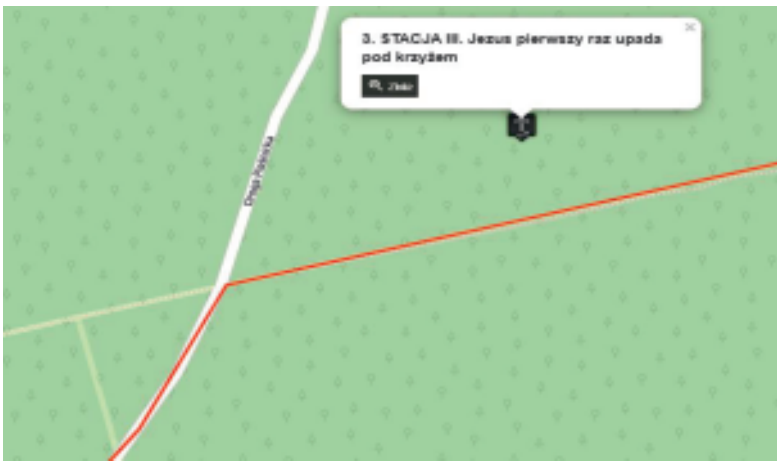

Kolejna stacja za ok. 4 km. Kieruj się dalej prosto, po ok. 120m skręć w prawo zgodnie z oznaczeniami podążaj prosto a po ok. 300m skręć w prawo. Podążaj za oznaczeniami odblaskowymi. Po ok. 1km skręć wlewo, po następnych 500m skręć wprawo wchodząc na szerszy

trakt leśny udostępniony dla ruchu publicznego. Podążając prosto zgodnie z oznaczeniami – zachowaj ostrożność. Po wyjściu z lasu po prawej stronie znajduje się cmentarz wOrlu – to kolejna IV stacja Drogi Krzyżowej

STACJA IV – Cmentarz wOrlu (odległość od początku drogi 9 km)

Kolejna stacja Drogi Krzyżowej będzie za ok. 1 km. Podążaj dalej główną ulicą prosto przez mostek. Podążasz ul. Grzybową. Na końcu tej ulicy mijasz po lewej stronie OSP Orle. Skręcasz w lewo na skrzyżowaniu w ul. Wejhera. Poruszaj się chodnikiem przy głównej ulicy. Zachowaj ostrożność i bądź widoczny na drodze. Posiadaj elementy odblaskowe. Po ok. 500m przed sklepem spożywczym na przejściu dla pieszych przejdź w prawo na drugą stronę jezdni dochodząc do kolejnej stacji Drogi Krzyżowej.

STACJA V – Kościół wOrlu pwŚwPiotra i Pawła (odległość od początku 10 km)

Następna stacja będzie za ok. 3 km od bieżącej lokalizacji przy kościele w Orlu. Podążaj dalej chodnikiem ul. Zamostną – dochodząc do końca ulicy Zamostnej dochodzisz do torówkolejowych.

Za torami skręć w lewo, podążaj za odblaskami na słupach i znakach. Poruszaj się chodnikiem mijając po lewej stronie market DINO podążaj prosto wkierunku Bolszewa.
Dochodząc do ściany lasu podążaj dalej prosto przez ok. 50 m następnie zachowując dużą ostrożność przejdź na drugą stronę jezdni. Skręt jest dobrze oznakowany. Rozejrzyj się i sprawdź lokalizację odblasków Przy przejściu przez jezdnię – Uważaj!- droga jest bardzo ruchliwa. Bądź widoczny, bądź uważny i rozważnie poruszaj się przez jezdnię. Po przejściu na drugą stronę jezdni mijasz leśny parking po prawej stronie. Możesz odpocząć lub dalej podążać prosto podchodząc pod szczyt góry. Na jej szczycie znajduje się kolejna stacja Drogi Krzyżowej.

STACJA VI – Szczyt góry nieopodal miejscowości Góra (odległość od początku ok. 13 km)

Następna stacja będzie za ok 5 km. Za szczytem kieruj się dalej prosto traktem leśnym zgodnie z odblaskowymi oznaczeniami. Wychodząc z lasu skręć w prawo i podążaj „łukiem" przy brzegu lasu. **Następnie zgodnie z oznaczeniami** skręć w prawo podążając za oznaczeniami leśną drogą. Po ok. 1km skręć na leśnym skrzyżowaniu w lewo – szeroka leśna droga (oznaczona jako droga przeciwpożarowa nr 1) Podążaj tą drogą przez następne ok. 2 km. Po drodze będziesz mijać zabudowania leśniczego. Za zabudowaniami dojdziesz do głównej drogi asfaltowej - skręć w prawo na ulicę asfaltową. Podążaj nią poboczem przez ok. 50 m. UWAŻAJ! Droga jest ruchliwa, bądź ostrożny i bądź widoczny dla innych uczestnikówruchu drogowego. Po tym krótkim dystansie – zachowując ostrożność – skręć w prawo – podążaj leśną drogą publiczną w kierunku miejscowości Góra. Podążaj dalej ul. Słowińską zgodnie z oznaczeniami odblaskowymi. Na jej końcu w Górze skręć w prawo w ul. Wiejską i po ok. 50 skręć lekko w prawo (w okolicach przystanku, pętli autobusowej) w ul. Ks. Felskiego. Tą drogą dochodzisz do kolejnej stacji Drogi Krzyżowej

STACJA VII – Kościół wGórze pwŚw Mateusza Apostoła (odległość od początku ok. 18 km)

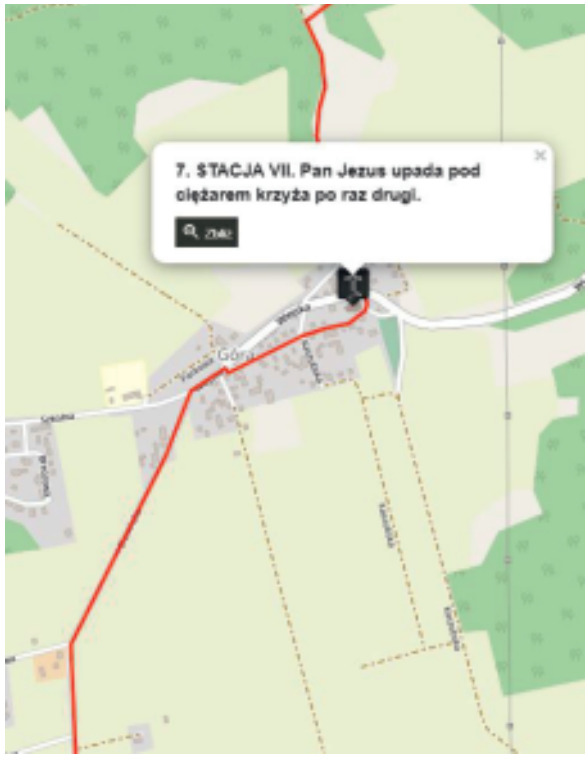

Następna stacja Drogi Krzyżowej za ok. 4 km. Za kościołem w Górze podążaj w dół drogą brukowaną. Przejdź ostrożnie wprost na drugą stronę jezdni na ul. Derdowskiego. Podążaj tą drogą prosto. Po drodze po prawej stronie mijasz żwirownię. Następnie po ok. 60 m skręć wprawo w leśną drogę zgodnie z oznaczeniami odblaskowymi. Na końcu dojdziesz do drogi asfaltowej przejdź przez nią ostrożnie- jest bardzo ruchliwa! Przejdź przez tory i zaraz za nimi skręć wprawo kierując się ścieżką wzdłuż torów Po ok. 200m skręć w lewo, mijasz CAMPING po prawej stronie. Idź prosto zgodnie z oznaczeniami. Na końcu przejdź przez most i skręć w lewo. Dochodzisz do kolejnej stacji przy brzegu Jeziora Orle.

STACJA VIII – Jezioro Orle (odległość od początku Drogi Krzyżowej ok. 22km)

Kolejna stacja Drogi Krzyżowej za ok. 3 km. Podążaj dalej drogą pomiędzy rzeką a jeziorem ul. Jeziorną na wprost zmierzając w kierunku Kniewa. Na końcu ul. Jeziornej dochodzisz do skrzyżowania z ulicą asfaltową wKniewie tj. Aleja Lipowa. Skręcasz wprawo !!!! idąc poboczem - zachowaj dużą ostrożność!!! Po ok 350m dochodzisz do kolejnej stacji Drogi Krzyżowej. W tym miejscu znajduje się Salezjańskie Centrum Młodzieży wKniewie. Wchodzisz na teren szkoły. **Na miejscu dla wszystkich chętnych będzie możliwość skorzystania z sakramentu pokuty**. Na miejscu będzie również dostępna ciepła kawa, herbata.

STACJA IX – Salezjańskie Centrum Młodzieży im. Św Jana Bosko wKniewie (odległość od początku ok. 25 km)

Następna stacja Drogi Krzyżowej za ok. 2 km. Idziesz (**cofasz się**) w kierunku skrzyżowania ok.150m od Centrum Młodzieży skręcajasz wprawo wul. Leśną. Ulicą Leśną idziesz na wprost mijając po obu stronach zabudowania i kierując się w kierunku lasu. Trasa oznakowana jest odblaskami. Idziesz przez ok. 1,1km. Dochodzisz do skrzyżowania z ubitą, twardą ale nie asfaltową ulicą, na której są umieszczone znaki dotyczące jazdy konnej (podkowy) i tam skręcasz wlewo. Po ok. 200 m po lewej stronie będzie znajdować się pomnik – cmentarz Ofiar Stutthofu. To kolejna stacja Drogi Krzyżowej.

STACJA X – Cmentarz Ofiar Stutthofu (odległość od początku trasy 27 km)

Kolejna stacja Drogi Krzyżowej za ok. 3 km. Za cmentarzem podążaj dalej prosto drogą leśną – ul. Leśna. Po wyjściu z lasu podążaj tą drogą po łuku wprawo dochodząc do drogi asfaltowej – ul. Długa. Przejdź na drugą stronę jezdni zachowując ostrożność! Po drugiej stronie skręć wprawo. Po dojściu do pomnika „Ławka Niezgody" skręć w lewo w ul. Parkową. Na końcu tej ulicy skręć w lewo w ul. Kościelną, po ok. 50 m będzie po prawej stronie kościół w Rybnie – to kolejna XI stacja Drogi Krzyżowej.

STACJA XI – Kościół filialny (parafii Św Ottona w Kostkowie) pw Św Brata Alberta Chmielowskiego w Rybnie (odległość od początki Drogi Krzyżowej 30 km)

Następna stacja Drogi Krzyżowej za ok. 3 km. UWAGA TEN ODCINEK DROGI WYMAGA ZACHOWANIA SZCZEGÓLNEJ UWAGI ORAZ OSTROŻNOŚCI PODCZAS PORUSZANIA SIĘ POBOCZEM JEZDNI. Za kościołem w Rybnie podążaj dalej drogą w kierunku Rybienka ul. Kościelną. UWAŻAJ!! Kończy się chodnik – musisz podążać poboczem jezdni – droga publiczna. Bądź bardzo ostrożny i bardzo widoczny na drodze !! W Rybienku droga, którą podążasz skręca w lewo przy przystanku autobusowym. Po ok. 500m przejdź na drugą stronę jezdni – bardzo ruchliwej ul. Wejherowskiej – BĄDŹ BARDZO OSTROŻNY, ZACHOWAJ SZCZEGÓLNĄ UWAGĘ PRZECHODZĄC NA DRUGĄ STRONĘ JEZDNI. Podążaj dalej drogą asfaltową w kierunku Słuszewa. Dochodzisz do kolejnej stacji drogi krzyżowej – Krzyż Przydrożny po lewej stronie drogi w Słuszewie.

STACJA XII – Krzyż Przydrożny w Słuszewie (odległość od początku drogi 33 km)

Kolejna stacja Drogi Krzyżowej za ok. 2 km. Za krzyżem podążaj dalej drogą. Po ok. 100 m skręć wprawo wdrogą utwardzoną pomiędzy budynkami . Podążaj tą drogą pomiędzy polami. Po ok. 500m dojdziesz do lasu. Tam wlesie łączy się ona z szeroką drogą leśną – skręć wprawo. Podążaj za oznaczeniami odblaskowymi. Dojdziesz tą drogą do kolejnej stacji Drogi Krzyżowej.

STACJA XIII – Kościół pwŚw Ottona wKostkowie (odległość od początku Drogi Krzyżowej 35 km)

Kolejna, ostatnia stacja Drogi Krzyżowej za ok. 9km. Ostatni odcinek Drogi Krzyżowej rozpocznij od obejścia kościoła wKostkowie – przy figurce Matki Boskiej zejdź schodami do ul. Kościelnej.. Podążaj dalej prosto. Na końcu ulicy skręć wprawo wul. Ks. Stanisława Galasa o po ok. 30 m przejdź na drugą stronę jezdni – podążaj ul. Osiedlową pomiędzy zabudowaniami. Na końcu tej drogi wejdź do lasu na drogę leśną wg oznaczeń odblaskowych. Podążaj drogą leśną zgodnie z oznaczeniami. Wyjdziesz wmiejscowości Tadzino na ulicę przy zabudowaniach jednorodzinnych. Podążaj do końca tej ulicy i skręć wlewo wdrogę leśną. Dalej podążaj zgodnie z oznaczeniami aż dojdziesz do ul. asfaltowej. Skręć wprawo a po ok. 200 m przejdź na wprost na drugą stronę bardzo ruchliwej jezdni (ul. Wejherowska) – ZACHOWAJ OSTROŻNOŚĆ! Podążaj dalej prosto w kierunku Jęczewa drogą asfaltową. Poruszaj się poboczem zachowując ostrożność. W Jęczewie skręć wprawo a po ok. 150 m skręć wlewo wul. Spacerową. Podążaj dalej mijając wiatraki elektrowni wiatrowej a wdalszej odległości mijasz żwirownię po lewej stronie. Podążaj prosto aż dojdziesz pomiędzy polami do ul Pomorskiej w Gniewinie. Na ul. Pomorskiej skręć w lewo. Podążaj chodnikiem przy tej ulicy do kolejnej, ostatniej stacji Drogi Krzyżowej.

STACJA XIV – Kościół pwŚw Józefa Rzemieślnika wGniewinie (odległość od początku stacji ok. 45 km)

DOSZEDŁEŚ DO KOŃCA KASZUBSKIEJ N(M)OCNEJ DROGI KRZYŻOWEJ
CHWAŁA PANU!!